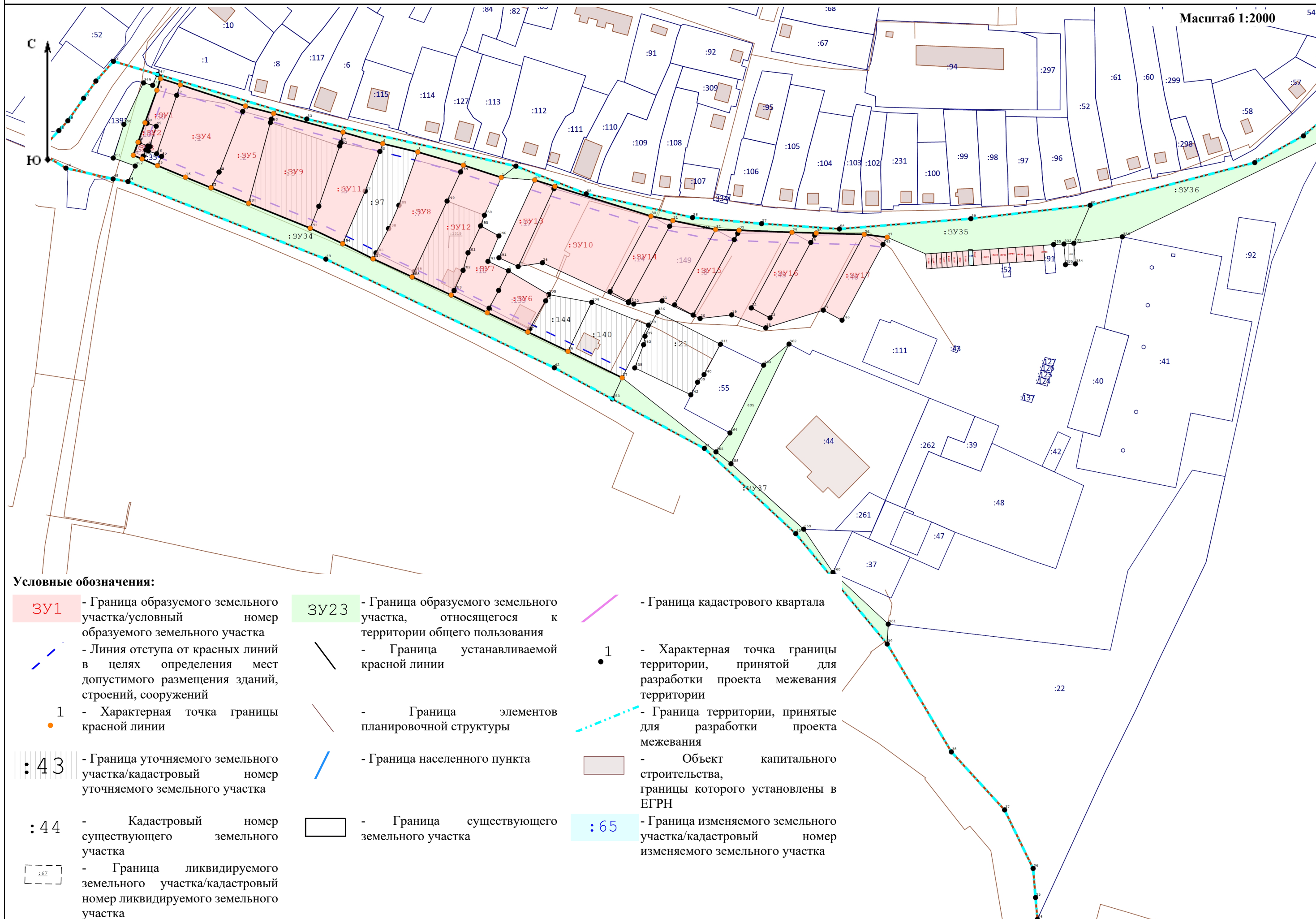


Условные обозначения:

- ЗУ1 - Граница образуемого земельного участка/условный номер образуемого земельного участка
- ЗУ23 - Граница образуемого земельного участка, относящегося к территории общего пользования
- Граница кадастрового квартала
- Линия отступа от красных линий в целях определения мест допустимого размещения зданий, строений, сооружений
- Граница устанавливаемой красной линии
- 1 - Характерная точка границы территории, принятой для разработки проекта межевания территории
- 1 - Характерная точка границы красной линии
- Граница элементов планировочной структуры
- Граница территории, принятые для разработки проекта межевания
- : 43 - Граница уточняемого земельного участка/кадастровый номер уточняемого земельного участка
- Граница населенного пункта
- Объект капитального строительства, границы которого установлены в ЕГРН
- : 44 - Кадастровый номер существующего земельного участка
- Граница существующего земельного участка
- : 65 - Граница изменяемого земельного участка/кадастровый номер изменяемого земельного участка
- : 67 - Граница ликвидируемого земельного участка/кадастровый номер ликвидируемого земельного участка

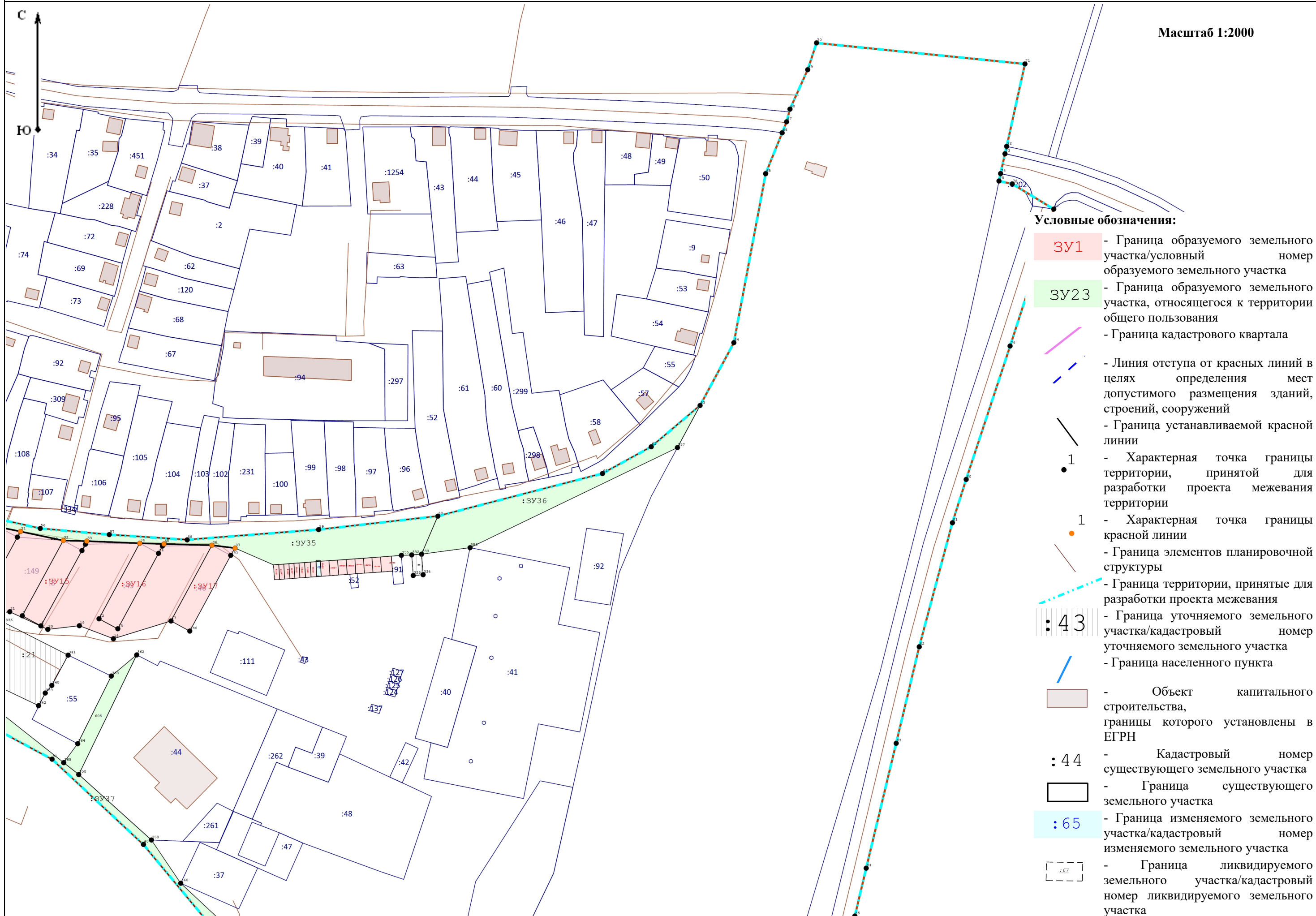
Примечания:

1. На чертеже проекта межевания территории отображены:
 - границы устанавливаемых красных линий;
 - границы линий отступа от красных линий в целях определения мест допустимого размещения зданий, строений, сооружений;
 - границы образуемых и уточняемых земельных участков, условные номера образуемых земельных участков, кадастровые номера изменяемых и уточняемых земельных участков;
2. Перечень и площадь образуемых земельных участков, возможный способ их образования, виды разрешенного использования приведены в таблицах текстовой части основного раздела проекта межевания территории;
3. Резервирование и (или) изъятие земельных участков для государственных и муниципальных нужд не предусмотрено;
4. Установление границ зон действия публичных сервитутов проектом межевания территории не предусмотрено.

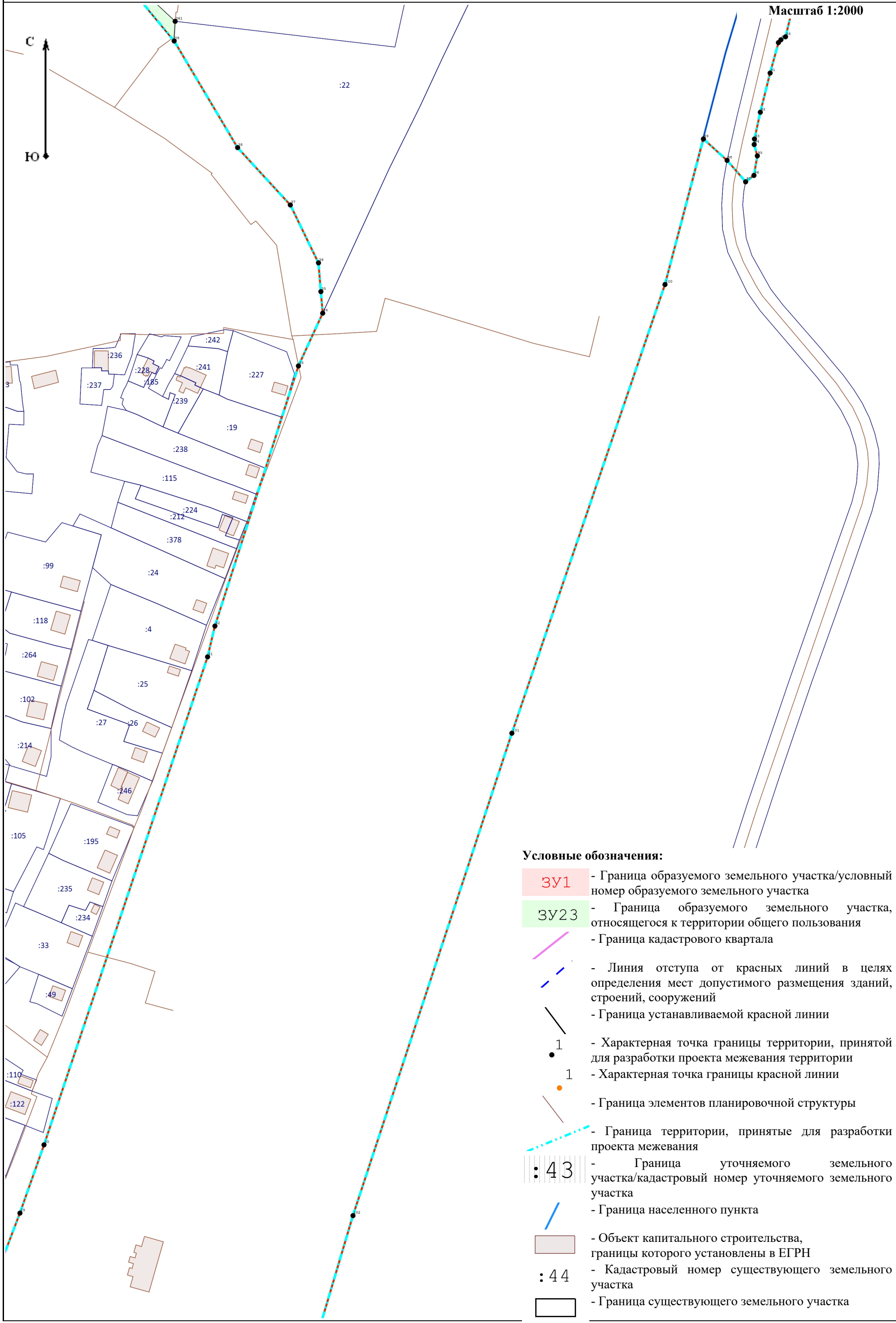
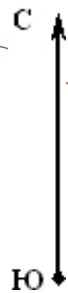


Условные обозначения:

- | | | |
|---|---|--|
| <p>ЗУ1 - Граница образуемого земельного участка/условный номер образуемого земельного участка</p> <p> - Линия отступа от красных линий в целях определения мест допустимого размещения зданий, строений, сооружений</p> <p>1 - Характерная точка границы красной линии</p> <p> : 43 - Граница уточняемого земельного участка/кадастровый номер уточняемого земельного участка</p> <p>: 44 - Кадастровый номер существующего земельного участка</p> <p> : 167 - Граница ликвидируемого земельного участка/кадастровый номер ликвидируемого земельного участка</p> | <p>ЗУ23 - Граница образуемого земельного участка, относящегося к территории общего пользования</p> <p> - Граница устанавливаемой красной линии</p> <p> - Граница элементов планировочной структуры</p> <p> - Граница населенного пункта</p> <p> - Граница существующего земельного участка</p> | <p> - Граница кадастрового квартала</p> <p>1 - Характерная точка границы территории, принятой для разработки проекта межевания территории</p> <p> - Граница территории, принятой для разработки проекта межевания</p> <p> - Объект капитального строительства, границы которого установлены в ЕГРН</p> <p>: 65 - Граница изменяемого земельного участка/кадастровый номер изменяемого земельного участка</p> |
|---|---|--|

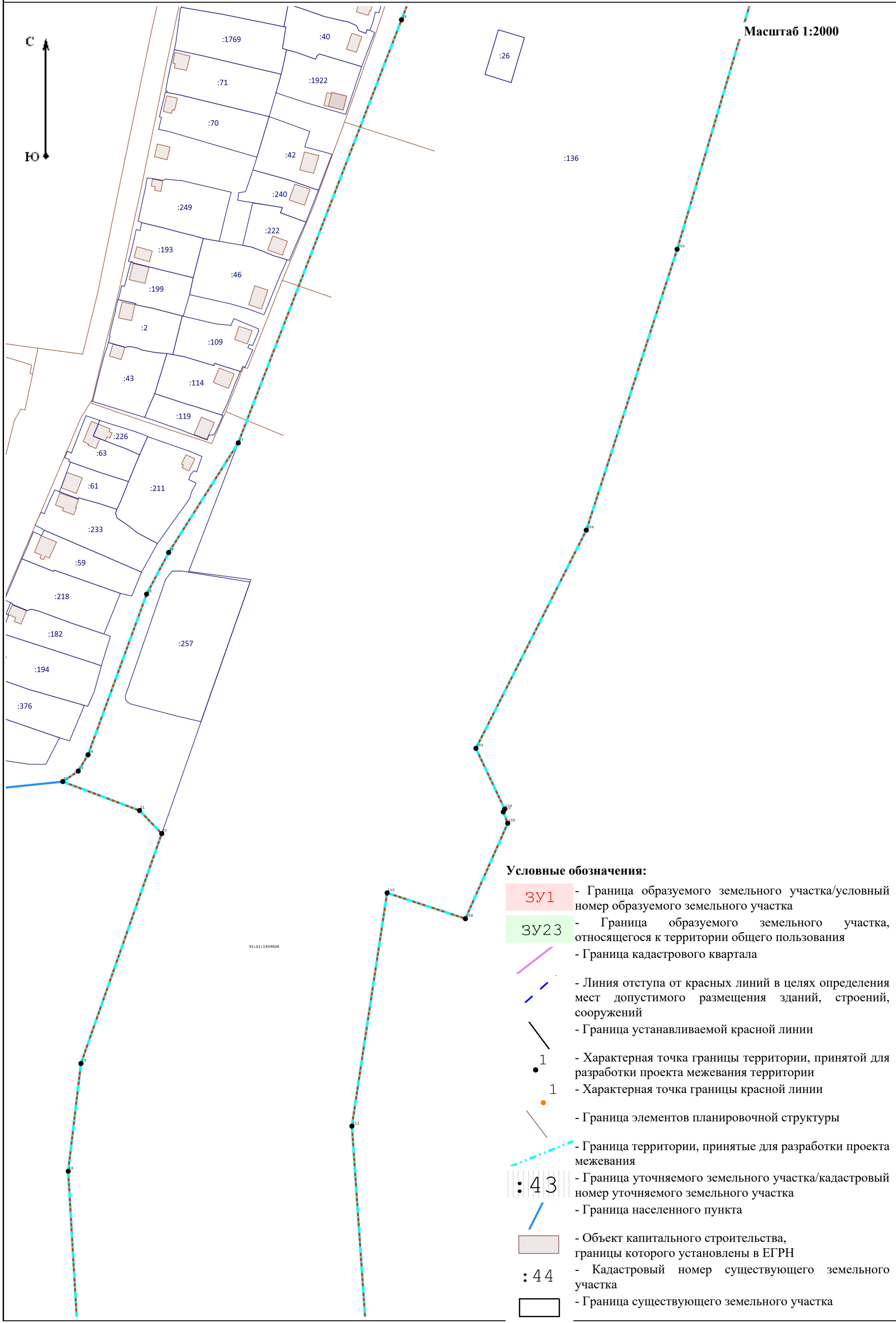
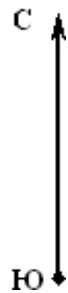


- Условные обозначения:**
- ЗУ1 - Граница образуемого земельного участка/условный номер образуемого земельного участка
 - ЗУ23 - Граница образуемого земельного участка, относящегося к территории общего пользования
 - Граница кадастрового квартала
 - Линия отступа от красных линий в целях определения мест допустимого размещения зданий, строений, сооружений
 - Граница устанавливаемой красной линии
 - 1 - Характерная точка границы территории, принятой для разработки проекта межевания территории
 - 1 - Характерная точка границы красной линии
 - Граница элементов планировочной структуры
 - Граница территории, принятой для разработки проекта межевания
 - : 43 - Граница уточняемого земельного участка/кадастровый номер уточняемого земельного участка
 - Граница населенного пункта
 - Объект капитального строительства, границы которого установлены в ЕГРН
 - : 44 - Кадастровый номер существующего земельного участка
 - Граница существующего земельного участка
 - : 65 - Граница изменяемого земельного участка/кадастровый номер изменяемого земельного участка
 - : 67 - Граница ликвидируемого земельного участка/кадастровый номер ликвидируемого земельного участка



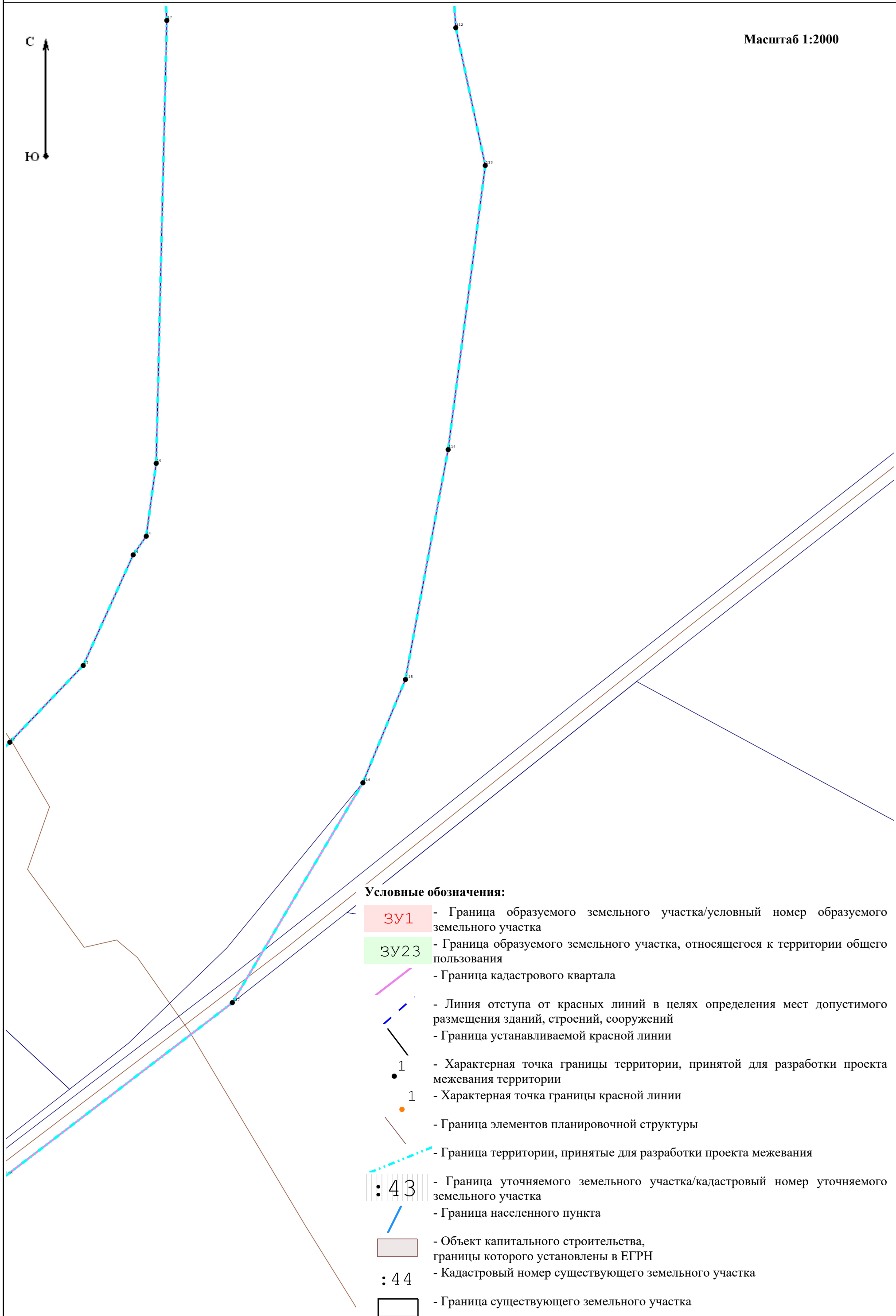
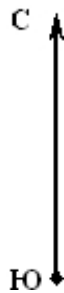
Условные обозначения:

- ЗУ1 - Граница образуемого земельного участка/условный номер образуемого земельного участка
- ЗУ23 - Граница образуемого земельного участка, относящегося к территории общего пользования
- Граница кадастрового квартала
- Линия отступа от красных линий в целях определения мест допустимого размещения зданий, строений, сооружений
- Граница устанавливаемой красной линии
- 1 - Характерная точка границы территории, принятой для разработки проекта межевания территории
- 1 - Характерная точка границы красной линии
- Граница элементов планировочной структуры
- Граница территории, принятые для разработки проекта межевания
- : 43 - Граница уточняемого земельного участка/кадастровый номер уточняемого земельного участка
- Граница населенного пункта
- Объект капитального строительства, границы которого установлены в ЕГРН
- : 44 - Кадастровый номер существующего земельного участка
- Граница существующего земельного участка



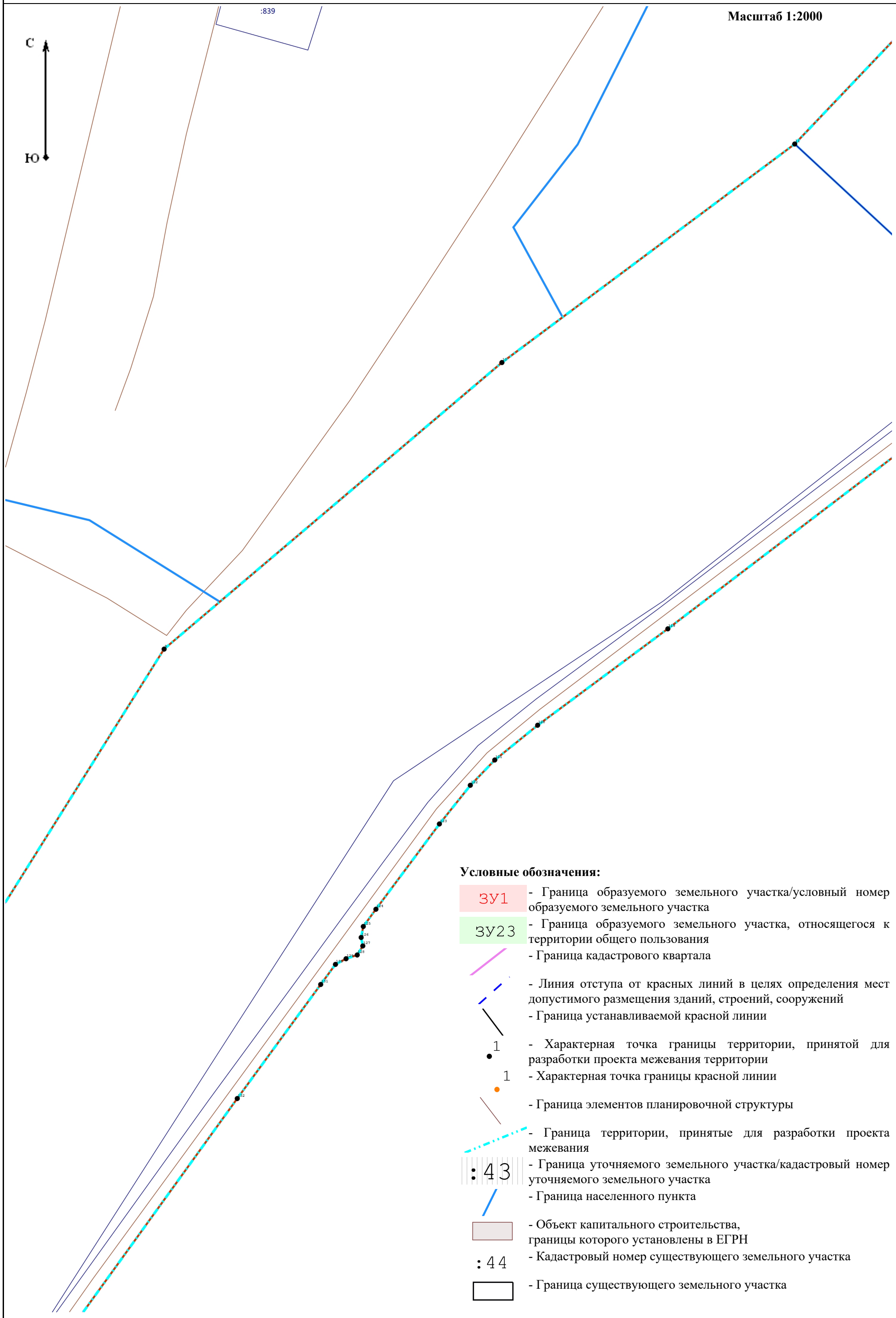
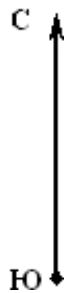
Условные обозначения:

- ЗУ1 - Граница образуемого земельного участка/условный номер образуемого земельного участка
- ЗУ23 - Граница образуемого земельного участка, относящегося к территории общего пользования
- Граница кадастрового квартала
- Линия отступа от красных линий в целях определения мест допустимого размещения зданий, строений, сооружений
- Граница устанавливаемой красной линии
- 1 - Характерная точка границы территории, принятой для разработки проекта межевания территории
- 1 - Характерная точка границы красной линии
- Граница элементов планировочной структуры
- Граница территории, принятые для разработки проекта межевания
- : 43 - Граница уточняемого земельного участка/кадастровый номер уточняемого земельного участка
- Граница населенного пункта
- Объект капитального строительства, границы которого установлены в ЕГРН
- : 44 - Кадастровый номер существующего земельного участка
- Граница существующего земельного участка



Условные обозначения:

- ЗУ1 - Граница образуемого земельного участка/условный номер образуемого земельного участка
- ЗУ23 - Граница образуемого земельного участка, относящегося к территории общего пользования
- Граница кадастрового квартала
- Линия отступа от красных линий в целях определения мест допустимого размещения зданий, строений, сооружений
- Граница устанавливаемой красной линии
- 1 - Характерная точка границы территории, принятой для разработки проекта межевания территории
- 1 - Характерная точка границы красной линии
- Граница элементов планировочной структуры
- Граница территории, принятые для разработки проекта межевания
- : 43 - Граница уточняемого земельного участка/кадастровый номер уточняемого земельного участка
- Граница населенного пункта
- Объект капитального строительства, границы которого установлены в ЕГРН
- : 44 - Кадастровый номер существующего земельного участка
- Граница существующего земельного участка



Условные обозначения:

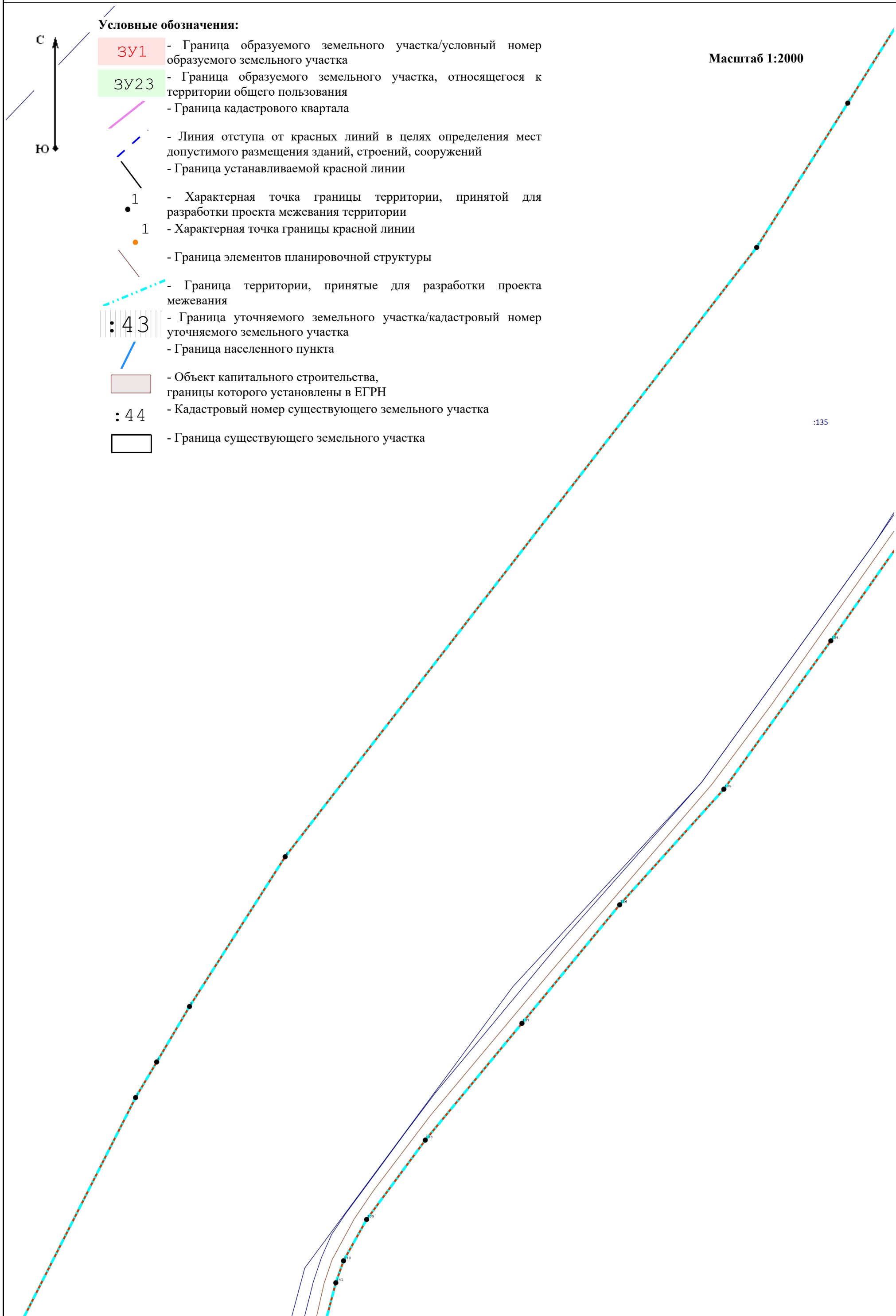
- ЗУ1 - Граница образуемого земельного участка/условный номер образуемого земельного участка
- ЗУ23 - Граница образуемого земельного участка, относящегося к территории общего пользования
- Граница кадастрового квартала
- Линия отступа от красных линий в целях определения мест допустимого размещения зданий, строений, сооружений
- Граница устанавливаемой красной линии
- 1 - Характерная точка границы территории, принятой для разработки проекта межевания территории
- 1 - Характерная точка границы красной линии
- Граница элементов планировочной структуры
- Граница территории, принятые для разработки проекта межевания
- Граница уточняемого земельного участка/кадастровый номер уточняемого земельного участка
- Граница населенного пункта
- Объект капитального строительства, границы которого установлены в ЕГРН
- : 44 - Кадастровый номер существующего земельного участка
- Граница существующего земельного участка


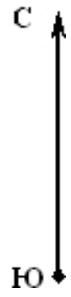
Условные обозначения:

- ЗУ1 - Граница образуемого земельного участка/условный номер образуемого земельного участка
- ЗУ23 - Граница образуемого земельного участка, относящегося к территории общего пользования
- Граница кадастрового квартала
- Линия отступа от красных линий в целях определения мест допустимого размещения зданий, строений, сооружений
- Граница устанавливаемой красной линии
- 1 - Характерная точка границы территории, принятой для разработки проекта межевания территории
- 1 - Характерная точка границы красной линии
- Граница элементов планировочной структуры
- Граница территории, принятые для разработки проекта межевания
- : 43 - Граница уточняемого земельного участка/кадастровый номер уточняемого земельного участка
- Граница населенного пункта
- Объект капитального строительства, границы которого установлены в ЕГРН
- : 44 - Кадастровый номер существующего земельного участка
- Граница существующего земельного участка

Масштаб 1:2000

:135





Условные обозначения:

- ЗУ1 - Граница образуемого земельного участка/условный номер образуемого земельного участка
- Граница кадастрового квартала
- Граница устанавливаемой красной линии
- Характерная точка границы красной линии
- Граница территории, принятые для разработки проекта межевания
- Граница населенного пункта
- Кадастровый номер существующего земельного участка

- ЗУ23 - Граница образуемого земельного участка, относящегося к территории общего пользования
- Линия отступа от красных линий в целях определения мест допустимого размещения зданий, строений, сооружений
- Характерная точка границы территории, принятой для разработки проекта межевания территории
- Граница элементов планировочной структуры
- Граница уточняемого земельного участка/кадастровый номер уточняемого земельного участка
- Объект капитального строительства, границы которого установлены в ЕГРН
- Граница существующего земельного участка